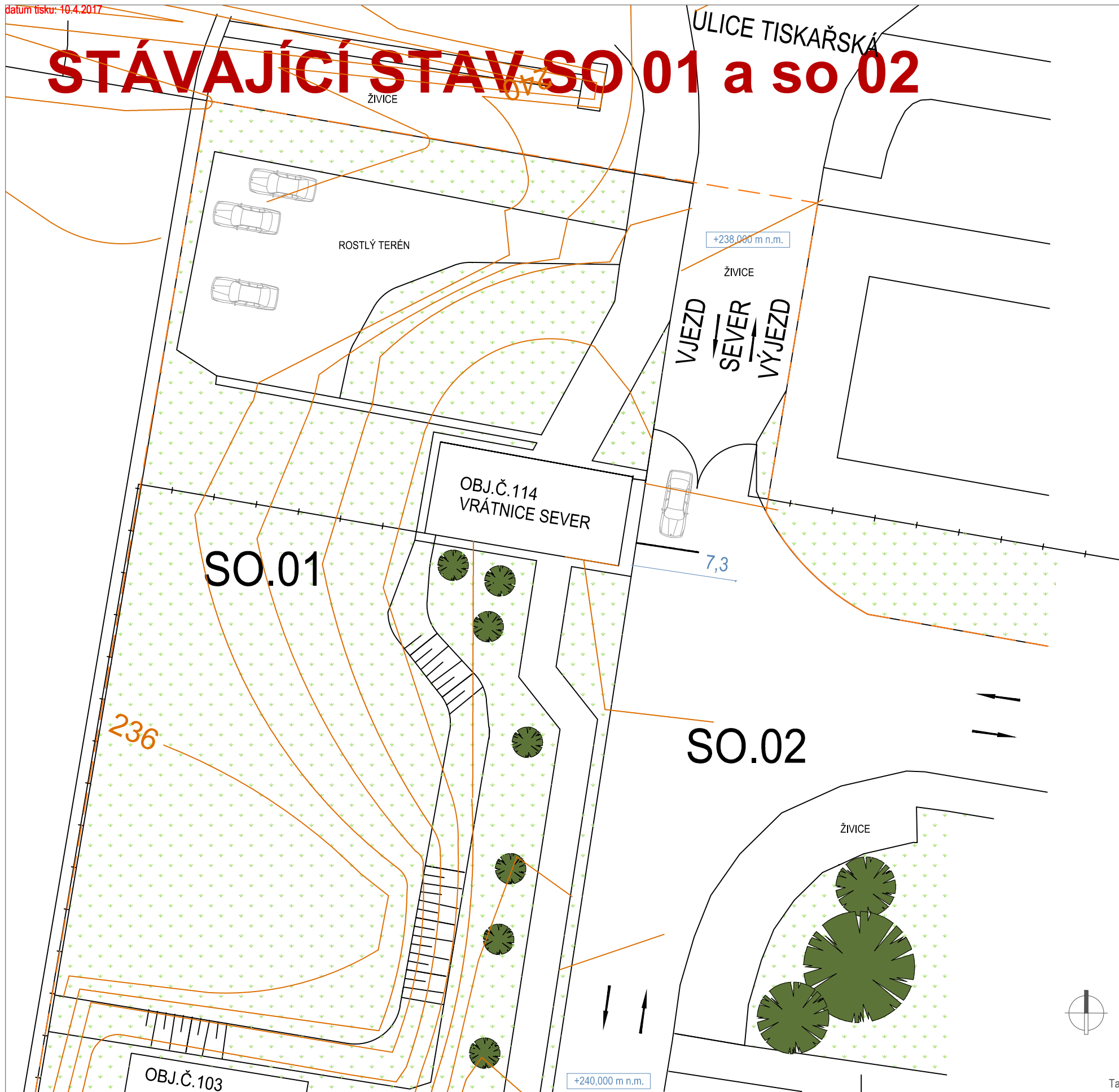




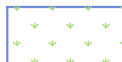





STÁVAJÍCÍ STAV SO 01 a so 02



LEGENDA:

-  HRANICE POZEMKU PARC. Č. 723/2
-  STÁVAJÍCÍ ŽIVIČNÝ POVRCH
-  NOVÝ ŽIVIČNÝ POVRCH
-  BETONOVÁ DLAŽBA SE SPÁROU PRO VSAKOVÁNÍ 30 mm
-  TRÁVA
-  STÁVAJÍCÍ OPLOCENÍ
-  NOVÉ PRŮMYSLOVÉ OPLOCENÍ
-  VRSTEVNICE

POZNÁMKY:

Tato dokumentace je duševním majetkem firmy AAPP s.r.o. a může být dále používána a kopírována pouze s písemným souhlasem majitele.

<p>název projektu: LOM PRAHA MODERNIZACE AREÁLU</p>	<p>generální projektant: AAPP, s.r.o. Na Poříčí 11, 110 00 Praha 1 tel: +420 602 420 956 email: p.prusa@pp-aa.cz IČO: 29154413 DIČ: CZ29154413</p>	<p>hlavní architekt: Ing.arch.akad.arch. Petr Průša</p>	<p>název výkresu: STÁVAJÍCÍ STAV PLOCH V AREÁLU SO 01 a SO 02</p>	<p>část projektu: D1. Architektonické a stavebně technické řešení</p>	<p>datum vydání: 04/2016</p>	<p>výkres: 001</p>
<p>investor: LOM PRAHA s.p. Tiskařská 270/8, 100 00 Praha 10 - Malešice IČ: 000 00 515</p>	<p>konstrukční řešení: -</p>	<p>projektant: Ing.arch.akad.arch. Petr Průša</p> <p>vypracoval: Ing. Jana Kudrnová</p>	<p>stupeň dokumentace: DUR, DSP</p>	<p>počet formátů: 2xA4</p> <p>měřítko: 1:300</p>	<p>datum revize: -</p> <p>číslo revize: 00</p> <p>soubor: DUR_DSP_LOM.dwg</p>	<p>paré: -</p>