

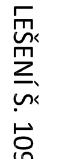
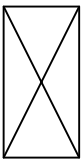



LEGENDA

-  DOTČENÝ OBJEKT
-  LEŠENÍ Š. 1090MM
-  STAVENIŠTNÍ MOBILNÍ WC
-  SKLADY MATERIÁLŮ
-  BOURANÁ ČÁST

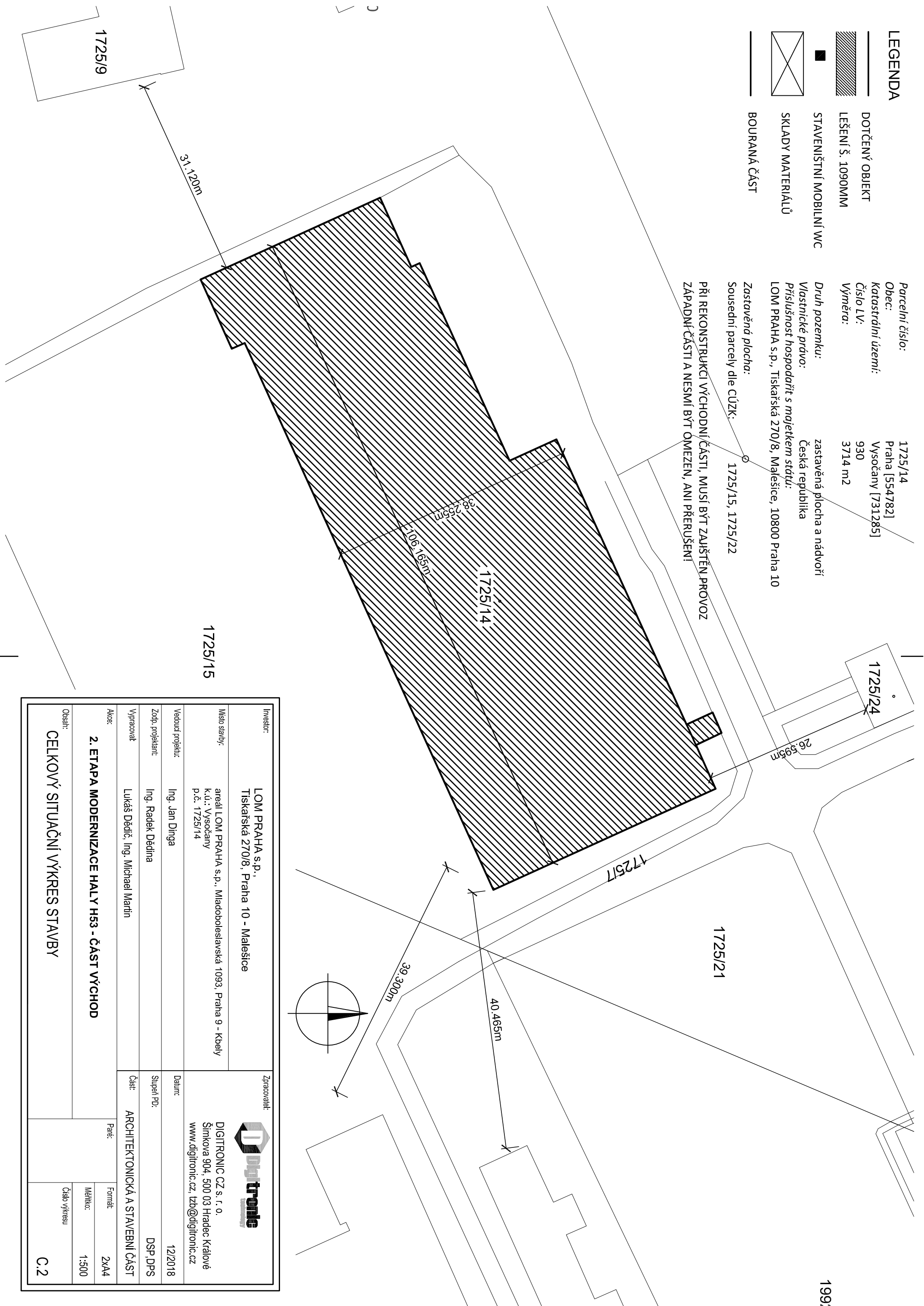
Parcelní číslo: 1725/14
 Obec: Praha [554782]
 Katastrální území: Vysočany [731285]
 Číslo LV: 930
 Výměra: 3714 m²


Druh pozemku: zastavěná plocha a nádvoří
 Vlastnické právo: Česká republika

Příslušnost hospodářt s majetkem státu:
 LOM PRAHA s.p., Tiskařská 270/8, Malešice, 10800 Praha 10

Zastavěná plocha:
 Sousední parcely dle CÚZK: 1725/15, 1725/22

PŘI REKONSTRUKCI VÝCHODNÍ ČÁSTI, MUSÍ BÝT ZAJIŠTĚN PROVOZ
 ZÁPADNÍ ČÁSTI A NESMÍ BÝT OMEZEN, ANI PŘERUŠENÍ!



<p>Investor: LOM PRAHA s.p., Tiskařská 270/8, Praha 10 - Malešice</p> <p>Místo stavby: areál LOM PRAHA s.p., Mladoboleslavská 1093, Praha 9 - Kbely k.ú.: Vysočany p.č. 1725/14</p> <p>Vedoucí projektu: Ing. Jan Dinga</p> <p>Zodp. projektant: Ing. Radek Dědina</p> <p>Vypracoval: Lukáš Dědič, Ing. Michael Martin</p>	<p>Zpracovatel:  DIGITRONIC CZ s. r. o. Šimkova 904, 500 03 Hradec Králové www.digitronic.cz, tzb@digitronic.cz</p> <p>Datum: 12/2018</p> <p>Suplení PD: DSP_DPS</p> <p>Část: ARCHITEKTONICKÁ A STAVEBNÍ ČÁST</p>
<p>Akce: 2. ETAPA MODERNIZACE HALY H53 - ČÁST VÝCHOD</p>	
<p>Obsah: CELKOVÝ SITUAČNÍ VÝKRES STAVBY</p>	
Paré:	Formát: 2xA4
Číslo výkresu:	Měřítko: 1:500
C.2	