


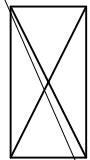

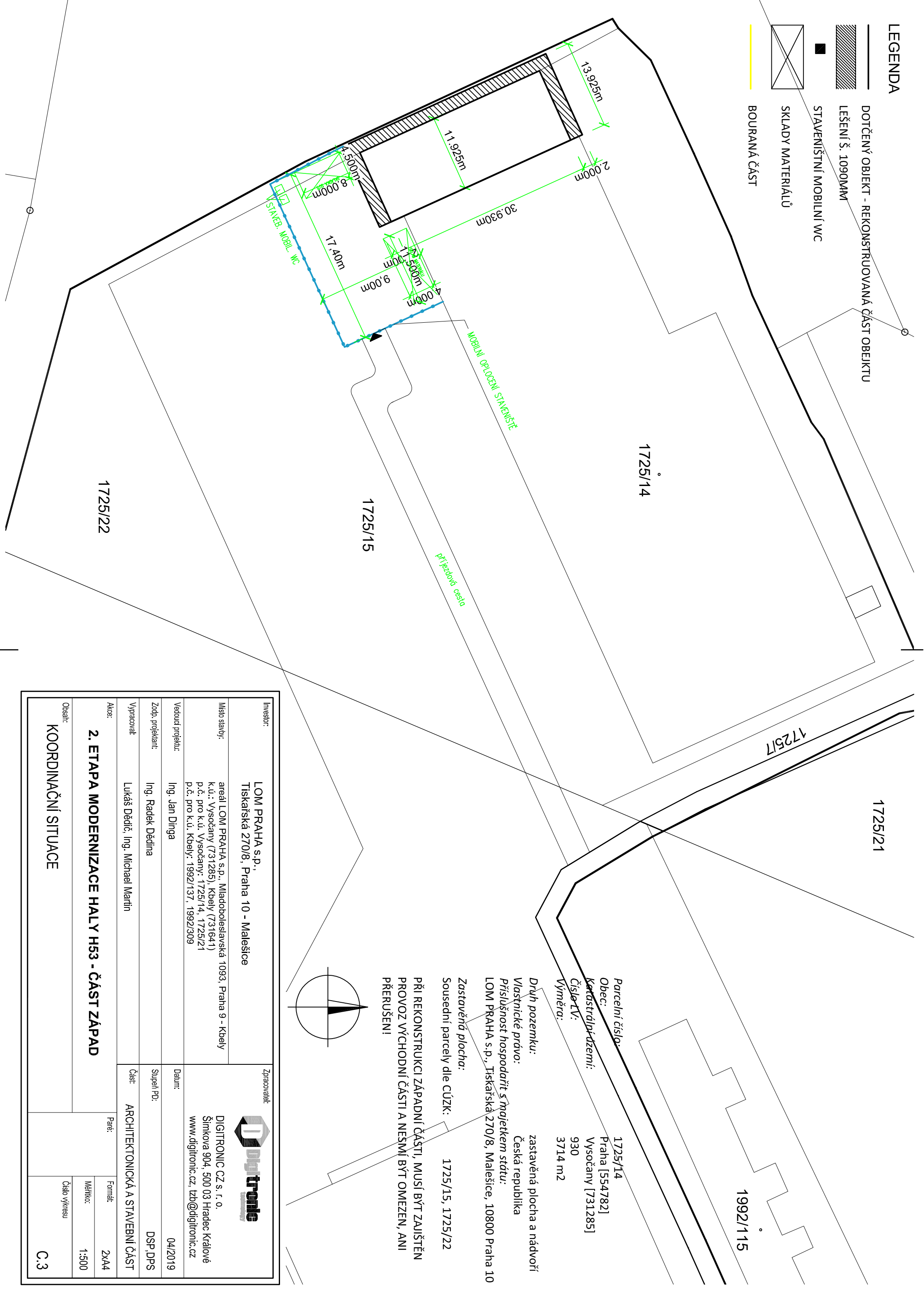


LEGENDA

-  DOTČENÝ OBJEKT - REKONSTRUOVANÁ ČÁST OBJEKTU
-  LEŠENÍ Š. 1090MM
-  STAVENIŠTNÍ MOBILNÍ WC
-  SKLADY MATERIÁLŮ
-  BOURANÁ ČÁST



1725/21

1725/17

1725/14

1725/15

1725/22

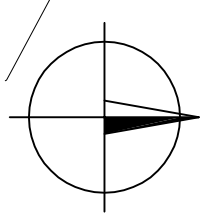
1992/115


Parcelní číslo: 1725/14
 Obec: Praha [554782]
 Katastrální území: Vysočany [731285]
 Číslo LV: 930
 Výměra: 3714 m²

Druh pozemku: zastavěná plocha a nádvoří
 Vlastnické právo: Česká republika
 Příslušnost hospodář. s majetkem státu: LOM PRAHA s.p., Tiskařská 270/8, Malešice, 10800 Praha 10

Zastavěná plocha: 1725/15, 1725/22
 Sousední parcely dle CÚZK:

PŘI REKONSTRUKCI ZÁPADNÍ ČÁSTI, MUSÍ BÝT ZAJIŠTĚN PROVOZ VÝCHODNÍ ČÁSTI A NĚJMÍ BÝT OMEZEN, ANI PŘERUŠENÍ



Investor:		LOM PRAHA s.p., Tiskařská 270/8, Praha 10 - Malešice		Zpracovatel:		 DIGITRONIC CZ s. r. o. Šimkova 904, 500 03 Hradec Králové www.digitronic.cz, tzb@digitronic.cz	
Místo stavby:		areál LOM PRAHA s.p., Mladoboleslavská 1093, Praha 9 - Kbely k.ú.: Vysočany (731285), Kbely (731641) p.č. pro k.ú. Vysočany: 1725/14, 1725/21 p.č. pro k.ú. Kbely: 1992/137, 1992/309		Vedoucí projektu:		Datum: 04/2019	
Zodp. projektant:		Ing. Radek Dědina		Stupeň PD:		DSP ,DPS	
Výpracovatel:		Lukáš Dědič, Ing. Michael Martin		Část:		ARCHITEKTONICKÁ A STAVEBNÍ ČÁST	
Akce:		2. ETAPA MODERNIZACE HALY H53 - ČÁST ZAPAD		Paré:		Formát: 2xA4	
Obsah:		KOORDINAČNÍ SITUACE		Měřítko:		1:500	
				Číslo výřezu:		C.3	